

PROCEDURA ABILITATIVA SEMPLIFICATA (PAS) RELAZIONE TECNICA DI ASSEVERAZIONE

(Art. 8, D.Lgs. 25/11/2024, n. 190)

DATI DEL PROGETTISTA

Cognome	Nome	
BAUCHIERO	ANDREA	
Iscrizione professionale	Provincia	Numero
Ordine degli Ingegneri	Torino	9539x

N.B.: Tutti gli altri dati relativi al progettista (anagrafici, timbro, ecc.) sono contenuti nella sezione 2 dell'allegato "Soggetti coinvolti"

N.b. I dati del progettista coincidono con quelli già indicati, nella sezione 2 dell'Allegato "Soggetti coinvolti", per il progettista delle opere architettoniche

DICHIARAZIONI

Il progettista, in qualità di tecnico asseverante, preso atto di assumere la qualità di persona esercente un servizio di pubblica necessità ai sensi degli articoli 359 e 481 del Codice Penale, consapevole che le dichiarazioni false, la falsità negli atti e l'uso di atti falsi comportano l'applicazione delle sanzioni penali previste dagli artt. 75 e 76 del d.P.R. n. 445/2000 e di quelle di cui all'art. 19, comma 6, della legge n. 241/1990, sotto la propria responsabilità

DICHIARA

1) Tipologia di intervento e descrizione sintetica delle opere

che i lavori riguardano l'immobile individuato nella Procedura abilitativa semplificata (PAS) - di cui la presente relazione costituisce parte integrante e sostanziale

che la presente procedura abilitativa semplificata relativa all'intervento, descritto nella relazione di asseverazione, riguarda:

1.1 Sezione I: interventi di nuova realizzazione

- 1.1.1 Impianti solari fotovoltaici, di potenza inferiore a 10 MW, diversi da quelli di cui alle lettere a) e b), numero 1, della sezione I dell'allegato A, i cui moduli sono collocati con qualsiasi modalità su edifici e per i quali la superficie complessiva dei moduli fotovoltaici dell'impianto non sia superiore a quella del tetto dell'edificio sul quale i moduli sono collocati
Lettera a), Sezione I, Allegato B D.Lgs. 190/2024
- 1.1.2 Impianti solari fotovoltaici, diversi da quelli di cui alle lettere a), b), c) e d) della sezione I dell'allegato A e da quelli di cui alla presente sezione, di potenza inferiore a 10 MW nelle aree classificate idonee ai sensi dell'art. 11-bis del D.Lgs. 190/2024
Lettera b), Sezione I, Allegato B D.Lgs. 190/2024
- 1.1.3 Impianti solari fotovoltaici di potenza inferiore a 10 MW i cui moduli sono installati in sostituzione di coperture di edifici su cui è operata la completa rimozione dell'eternit o dell'amianto
Lettera c), Sezione I, Allegato B D.Lgs. 190/2024
- 1.1.4 Impianti solari fotovoltaici di potenza pari a 5 MW e fino a 15 MW installati a terra ubicati nelle zone e nelle aree a destinazione industriale, artigianale e commerciale, nonché in discariche o lotti di discarica chiusi e ripristinati ovvero in cave o lotti o porzioni di cave non suscettibili di ulteriore sfruttamento
Lettera d), Sezione I, Allegato B D.Lgs. 190/2024
- 1.1.5 Impianti fotovoltaici di potenza inferiore a 10 MW collocati in modalità flottante sullo specchio d'acqua di invasi e di bacini idrici su aree pubbliche o demaniali, compresi gli invasi idrici nelle cave dismesse o in esercizio, o installati a copertura dei canali di irrigazione, diversi da quelli di cui

all'allegato C, sezione I, lettera aa) e sezione II, lettera z)
Lettera e), Sezione I, Allegato B D.Lgs. 190/2024

- 1.1.6 Impianti solari fotovoltaici o agrivoltaici, diversi da quelli di cui alle lettere a), b), c), d) ed e) della sezione I dell'allegato A nonché da quelli di cui alla presente sezione, di potenza fino a 1 MW
Lettera f), Sezione I, Allegato B D.Lgs. 190/2024
- 1.1.7 Impianti eolici con potenza superiore a 20 kW e inferiore a 60 kW, posti al di fuori di aree protette o appartenenti a Rete Natura 2000
Lettera g), Sezione I, Allegato B D.Lgs. 190/2024
- 1.1.8 Torri anemometriche finalizzate alla misurazione temporanea del vento per un periodo superiore a 36 mesi, realizzate mediante strutture mobili, semifisse o comunque amovibili, fermo restando l'obbligo alla rimozione delle stesse e al ripristino dello stato dei luoghi entro un mese dalla conclusione della rilevazione
Lettera h), Sezione I, Allegato B D.Lgs. 190/2024
- 1.1.9 Impianti idroelettrici con capacità di generazione inferiore a 100 kW di potenza di concessione
Lettera i), Sezione I, Allegato B D.Lgs. 190/2024
- 1.1.10 Impianti idroelettrici con capacità di generazione pari o superiore a 500 kW e fino a 1 MW di potenza di concessione, realizzati su condotte esistenti, senza incremento né della portata esistente né del periodo in cui ha luogo il prelievo e realizzati su edifici esistenti, sempre che non alterino i volumi e le superfici, non comportino modifiche alle destinazioni d'uso, non riguardino parti strutturali dell'edificio, né comportino aumento delle unità immobiliari o incremento dei parametri urbanistici
Lettera i-bis), Sezione I, Allegato B D.Lgs. 190/2024
- 1.1.11 Impianti idroelettrici con capacità di generazione fino a 250 kW di potenza di concessione realizzati su canali o condotte esistenti, senza incremento di portata derivata
Lettera i-ter), Sezione I, Allegato B D.Lgs. 190/2024
- 1.1.12 Impianti idroelettrici con capacità di generazione fino a 250 kW ai fini di cui all'articolo 166 del decreto legislativo 3 aprile 2006, n. 152
Lettera i-quater), Sezione I, Allegato B D.Lgs. 190/2024
- 1.1.13 Impianti alimentati da biomasse, gas di scarica, gas residuati dai processi di depurazione con potenza superiore a 50 kW e inferiore a 1 MW, operanti in assetto cogenerativo
Lettera l), Sezione I, Allegato B D.Lgs. 190/2024
- 1.1.14 Impianti per la produzione di energia elettrica alimentati da biomasse, gas di scarica, gas residuati dai processi di depurazione e biogas non operanti in assetto cogenerativo e aventi capacità di generazione:
Lettera m), Sezione I, Allegato B D.Lgs. 190/2024
- 1.1.15 Sonde geotermiche a circuito chiuso con potenza termica complessiva superiore a 50 kW e inferiore a 500 kW, con profondità non superiore a 3 metri dal piano di campagna, se orizzontali, e non superiore a 250 metri dal piano di campagna, se verticali;
Lettera n), Sezione I, Allegato B D.Lgs. 190/2024
- 1.1.16 Impianti solari termici, con potenza termica nominale utile fino a 10 MW, a servizio di edifici installati su strutture o edifici esistenti o sulle loro pertinenze o posti su strutture e manufatti fuori terra diversi dagli edifici o collocati a terra in adiacenza, all'interno della zona A) di cui all'articolo 2 del decreto del Ministro per i lavori pubblici n. 1444 del 1968
Lettera o), Sezione I, Allegato B D.Lgs. 190/2024
- 1.1.17 Impianti solari termici, con potenza termica fino a 10 MW, asserviti a processi produttivi
Lettera p), Sezione I, Allegato B D.Lgs. 190/2024
- 1.1.18 Pompe di calore asservite a processi produttivi con potenza termica utile nominale fino a 50 MW
Lettera q), Sezione I, Allegato B D.Lgs. 190/2024
- 1.1.19 Impianti a biomassa per la produzione di energia termica asserviti a processi produttivi con potenza termica utile nominale fino a 1 MW

Lettera r), Sezione I, Allegato B D.Lgs. 190/2024

- 1.1.20 Impianti a biomassa per la produzione di energia termica a servizio di edifici per la climatizzazione e l'acqua calda sanitaria, installati negli edifici esistenti e negli spazi liberi privati annessi, con potenza nominale utile superiore a 200 kW e fino a 2 MW
Lettera s), Sezione I, Allegato B D.Lgs. 190/2024
- 1.1.21 Impianti di cogenerazione di cui all'articolo 2, comma 1, lettera a), del decreto legislativo n. 20 del 2007, a servizio di edifici per la climatizzazione e l'acqua calda sanitaria con potenza termica utile nominale superiore a 200 kW e inferiore a 2 MW
Lettera t), Sezione I, Allegato B D.Lgs. 190/2024
- 1.1.22 Impianti di cogenerazione di cui all'articolo 2, comma 1, lettera a), del decreto legislativo n. 20 del 2007, asserviti a processi produttivi con potenza termica utile nominale fino a 1 MW
Lettera u), Sezione I, Allegato B D.Lgs. 190/2024
- 1.1.23 Generatori di calore, diversi da quelli di cui alle lettere o), p), q), r), s), t), u), asserviti a processi produttivi con potenza termica utile nominale fino a 1 MW
Lettera v), Sezione I, Allegato B D.Lgs. 190/2024
- 1.1.24 Impianti a biometano di capacità produttiva fino a 500 standard metri cubi/ora
Lettera z), Sezione I, Allegato B D.Lgs. 190/2024
- 1.1.25 aa) impianti di accumulo elettrochimico ubicati esclusivamente all'interno del perimetro di impianti industriali di qualsiasi natura, anche non più operativi o in corso di dismissione, di impianti di produzione di energia elettrica esistenti, abilitati o autorizzati, o all'interno di aree di cava o di produzione e trattamento di idrocarburi liquidi e gassosi in via di dismissione, per i quali la realizzazione dell'impianto di accumulo non comporta l'aumento degli ingombri in altezza rispetto alla situazione esistente, né richiede variante agli strumenti urbanistici adottati
Lettera aa), Sezione I, Allegato B D.Lgs. 190/2024
- 1.1.26 bb) elettrolizzatori, compresi compressori e depositi, con potenza superiore a 10 MW ubicati all'interno di aree industriali ovvero di aree ove sono situati impianti industriali anche per la produzione di energia da fonti rinnovabili, ancorché non più operativi o in corso di dismissione, la cui realizzazione non comporti occupazione in estensione delle aree stesse, né aumento degli ingombri in altezza rispetto alla situazione esistente e che non richiedano una variante agli strumenti urbanistici adottati
Lettera bb), Sezione I, Allegato B D.Lgs. 190/2024
- 1.1.27 cc) le opere connesse e le infrastrutture indispensabili alla costruzione e all'esercizio degli impianti di cui alle precedenti lettere, comprensive delle opere di connessione alla rete di distribuzione e alla rete di trasmissione nazionale necessarie all'immissione dell'energia prodotta dall'impianto, risultanti dalla soluzione di connessione rilasciata dal gestore di rete
Lettera cc), Sezione I, Allegato B D.Lgs. 190/2024

1.2 ● **Sezione II: interventi su impianti esistenti¹**

- 1.3 ● **Interventi soggetti ad attività libera ma ricadenti sui beni oggetto di tutela ai sensi della parte seconda del codice dei beni culturali e del paesaggio, di cui al decreto legislativo 22 gennaio 2004, n. 42, o in aree naturali protette come definite dalla legge 6 dicembre 1991, n. 394, o dalle leggi regionali, o all'interno di siti della rete Natura 2000, di cui alla direttiva 92/43/CEE del Consiglio, del 21 maggio 1992 o sulle aree o sui siti di cui al primo periodo, nonché sulle aree sottoposte ad uno dei vincoli di cui all'articolo 20, comma 4, della legge 7 agosto 1990, n. 241**

e che consistono in:

Realizzazione di impianto fotovoltaico <1MW, su terreno con posa su strutture a palo o zavorrate dove necessario

- 1.4 in riferimento alle difformità evidenziate alla sezione f.3 della procedura abilitativa semplificata (PAS) e realizzate nel corso di precedenti interventi edilizi rispetto ai titoli edilizi indicati si dichiara che le stesse non costituiscono violazione edilizia in quanto rientrano nelle tolleranze esecutive di cui ai commi 1, 1-bis, 2 e 2-bis dell'art. 34-bis, comma 4 dell'art. 34-ter del DPR 380/2001 e dei commi 1, 2 e 3 dell'art. 6-bis della L.R. 19/19996, realizzate nel corso di precedenti interventi edilizi²

¹Qualora gli interventi di cui alla presente sezione comportino un incremento di potenza di impianti esistenti o già abilitati o comunque autorizzati, la potenza complessiva risultante dall'intervento medesimo non può superare le soglie stabilite negli allegati II, II-bis, III e IV alla parte seconda del decreto legislativo n. 152 del 2006. Il primo periodo non si applica ai casi per i quali la presente sezione rechi disposizioni specifiche in relazione alla potenza. ² Le tolleranze ex comma 2 e 2-bis dell'art. 34-bis del DPR 380/2001 ed ex commi 2 e 3 della LR 19/1999 sono applicabili limitatamente agli immobili non sottoposti a tutela ai sensi del decreto legislativo 22 gennaio 2004, n. 42.

2) Dati geometrici dell'immobile oggetto di intervento

che i dati geometrici dell'immobile oggetto di intervento sono i seguenti:

		Esistente	Progetto	Totale
Superficie	m ²			
Volumetria	m ³			
Numero dei piani	n			
Superficie utile lorda (Sul)	m ²			
Superficie lorda di pavimento (Slp)	m ²			
Rapporto di copertura (Rc)	%			

3) Strumentazione urbanistica comunale vigente e in salvaguardia

che l'area/immobile oggetto di intervento risulta individuata dal/è da realizzarsi su:

	SPECIFICARE	ZONA	ART.
<input checked="" type="checkbox"/>	PRG	classe 2a	art.53
<input type="checkbox"/>	PIANO PARTICOLAREGGIATO		
<input type="checkbox"/>	PIANO DI RECUPERO		
<input type="checkbox"/>	P.I.P.		
<input type="checkbox"/>	P.E.E.P.		
<input type="checkbox"/>	ALTRO:		

4) Sicurezza degli impianti

che l'intervento

- 4.1 ● **non comporta** l'installazione, la trasformazione o l'ampliamento di impianti tecnologici
- 4.2 ● **comporta** l'installazione, la trasformazione o l'ampliamento dei seguenti impianti tecnologici:
(è possibile selezionare più di un'opzione)
- 4.2.1 di produzione, trasformazione, trasporto, distribuzione, utilizzazione dell'energia elettrica, di protezione contro le scariche atmosferiche, di automazione di porte, cancelli e barriere
- 4.2.2 radiotelevisivi, antenne ed elettronici deputati alla gestione e distribuzione dei segnali tv, telefono e dati, anche relativi agli impianti di sicurezza compresi gli impianti in fibra ottica, nonché le infrastrutture necessarie ad ospitare tali impianti
- 4.2.3 di riscaldamento, di climatizzazione, di condizionamento e di refrigerazione di qualsiasi natura o specie, comprese le opere di evacuazione dei prodotti della combustione e delle condense, e di ventilazione ed aerazione dei locali
- 4.2.4 idrici e sanitari di qualsiasi natura o specie
- 4.2.5 per la distribuzione e l'utilizzazione di gas di qualsiasi tipo, comprese le opere di evacuazione dei prodotti della combustione e ventilazione ed aerazione dei locali
- 4.2.6 impianti di sollevamento di persone o di cose per mezzo di ascensori, di montacarichi, di scale mobili e simili
- 4.2.7 di protezione antincendio
- 4.2.8 altre tipologie di impianti, anche definite dalla corrispondente normativa regionale

pertanto, ai sensi del **d.m. 22 gennaio 2008, n. 37**, l'intervento proposto:

- 4.2.(1-8).1 ● **non è soggetto** agli obblighi di presentazione del progetto
- 4.2.(1-8).2 ● **è soggetto** agli obblighi di presentazione del progetto e pertanto
- 4.2.(1-8).2.1 **allega i relativi elaborati**

- 4.3 comporta la necessità di allegare gli elaborati tecnici per la connessione predisposti o approvati dal gestore della rete

ALTRE SEGNALAZIONI, COMUNICAZIONI, ASSEVERAZIONI E ISTANZE

5) Tutela dall'inquinamento acustico

che l'intervento

- 5.1 ● **non rientra** nell'ambito di applicazione dell'articolo 8 della l. n. 447/1995, della L.R. 52/2000 e delle disposizioni del Regolamento Comunale
- 5.2 ● **rientra** nell'ambito di applicazione dell'articolo 8 della l. n. 447/1995, integrato con i contenuti dell'articolo 4 del d.P.R. n. 227/2011, della L.R. 52/2000 e delle disposizioni del Regolamento Comunale, e **si allega**:

6) Produzione di materiali di risulta

che le opere

- 6.1 ● non sono soggette alla normativa relativa ai materiali da scavo (art. 184-bis d.lgs. n. 152 del 2006 e art. 4 del D.P.R. 13/06/2017 n. 120)
- 6.2 **comportano** la produzione di materiali da scavo **considerati come sottoprodotti** ai sensi dell'articolo 184-bis, comma 1, del d.lgs. n. 152/2006 e dell'articolo 4 del D.P.R. 13/06/2017 n. 120, e inoltre

- 6.3 **comportano** la produzione di materiali da scavo che saranno riutilizzati nello stesso luogo di produzione e pertanto
- 6.4 **comportano** la produzione di **materiali da scavo che saranno gestiti dall'interessato come rifiuti**
- 6.5 non riguardano interventi di **demolizione di edifici o altri manufatti preesistenti e non producono rifiuti** la cui gestione è disciplinata ai sensi della parte quarta del d.lgs. n. 152/ 2006
- 6.6 riguardano interventi di **demolizione di edifici o altri manufatti preesistenti e producono rifiuti** la cui gestione è disciplinata ai sensi della parte quarta del d.lgs. n. 152/ 2006

7) Prevenzione incendi

che l'intervento

- 7.1 non è soggetto alle norme di prevenzione incendi
- 7.2 è soggetto alle norme tecniche di prevenzione incendi e le stesse sono rispettate nel progetto
- 7.3 presenta caratteristiche tali da non consentire l'integrale osservanza delle regole tecniche di prevenzione incendi e

e che l'intervento

- 7.4 **non è soggetto alla valutazione del progetto** da parte del Comando Provinciale dei Vigili del Fuoco ai sensi del d.P.R. n. 151/2011
- 7.5 **è soggetto alla valutazione del progetto** da parte del Comando Provinciale dei Vigili del Fuoco, ai sensi dell'articolo 3 del d.P.R. n. 151/2011 e
- 7.6 **costituisce variante e il sottoscritto assevera che le modifiche non costituiscono variazione dei requisiti di sicurezza antincendio** già approvati con parere del Comando Provinciale dei Vigili del fuoco rilasciato con prot. _____ in data _____
- 7.7 **è soggetto alla presentazione, prima dell'esercizio dell'attività, di segnalazione certificata di inizio attività ai fini della sicurezza antincendio (attività di categoria A) al Comando Provinciale dei Vigili del Fuoco, ai sensi dell'art. 4 del D.P.R. 151/2011**

8) Amianto

che le opere

- 8.1 **non interessano** parti di edifici con presenza di fibre di amianto
- 8.2 **interessano** parti di edifici con presenza di fibre di amianto e che è stato predisposto, ai sensi dei commi 2 e 5 dell'articolo 256 del d.lgs. n. 81/2008, il **Piano di Lavoro di demolizione o rimozione dell'amianto**

9) Conformità igienico-sanitaria

che l'intervento

- 9.1 è conforme ai requisiti igienico-sanitari e alle ipotesi di deroghe previste
- 9.2 non è conforme ai requisiti igienico-sanitari e alle ipotesi di deroghe previste e
- 9.3 che l'intervento non è assoggettato alla verifica del rispetto dei requisiti igienico-sanitari e pertanto non necessita dell'autocertificazione

10) Interventi strutturali e/o in zona sismica

che l'intervento

- 10.1 **non prevede opere** da denunciare o autorizzare ai sensi degli articoli 93 e 94 del d.P.R. n. 380/2001
- 10.2 costituisce una **variante non sostanziale riguardante parti strutturali** relativa ad un progetto esecutivo delle strutture precedentemente presentato con prot. _____ in data _____
- 10.3 **prevede opere in zona sismica da denunciare** ai sensi dell'articolo 93 del d.P.R. n. 380/2001 come definito dalla D.G.R. 26-11-2021 n. 10-4161 e
- 10.4 prevede opere in zona sismica da denunciare ai sensi dell'articolo 93 del d.P.R. n. 380/2001, l'intervento è da considerarsi "privo di rilevanza" essendo riconducibile tra quelli elencati dalla D.G.R. 15/01/2021 n. 5-2756 come modificata dalla D.G.R. 26/11/2021 n. 10-4161
- 10.5 che la pratica è prodotta in accertamento di conformità e le opere difformi sono strutturalmente da ricondursi alle seguenti tipologie (D.D. 10 Maggio 2023, N. 1339)
- 10.6 che la pratica è prodotta in accertamento di conformità e le opere difformi non hanno interessato e comportato la realizzazione di elementi strutturali che necessitavano di deposito, denuncia e/o autorizzazione

11) Qualità ambientale dei terreni

che l'intervento, in relazione alla qualità ambientale dei terreni,

- 11.1 **non richiede indagini ambientali preventive** in relazione alle attività finora svolte sull'area interessata dall'intervento
- 11.2 a seguito delle preventive analisi ambientali effettuate, **non necessita di bonifica**, pertanto
- 11.3 è stata oggetto di bonifica dei terreni con obiettivi compatibili con la destinazione d'uso del presente intervento, come risulta dalla certificazione conclusiva di avvenuta bonifica rilasciata da _____ in data _____ (rif. artt. 248, c. 2 e 242bis. c. 4 del d.lgs. n. 152/2006)

12) Rischio geologico

- 12.1 In riferimento alla Circolare del Presidente della Giunta regionale n. 7/LAP approvata in data 6 maggio 1996 - L.R. 5/12/77 si dichiara che l'intervento ricade nella seguente classe di rischio idrogeologico:
 - 12.1.1 Classe I
 - 12.1.2 Classe II a
 - 12.1.3 Classe IIIa
 - 12.1.4 Classe IIIb1
 - 12.1.5 Classe IIIb2
 - 12.1.6 Classe IIIb3
 - 12.1.7 Classe IIIb4
 - 12.1.8 Classe IIIc
 - 12.1.9 Classe III non differenziata
 - 12.1.10 Classe
 - 12.1.11 Pertanto sono necessari approfondimenti geologici formulati nell'allegata relazione

12.1.12 Atto liberatorio ex art. 18 delle N.t.A. del P.A.I. a firma del titolare, nei casi previsti dal PRGC in funzione della classificazione di pericolosità geomorfologica

DICHIARAZIONI SUL RISPETTO DI OBBLIGHI IMPOSTI DALLA NORMATIVA REGIONALE

(ad es. tutela del verde, illuminazione, ecc.)

DICHIARAZIONI RELATIVE AI VINCOLI

TUTELA STORICO-AMBIENTALE

13) Bene sottoposto ad autorizzazione paesaggistica¹⁰

che l'intervento, ai sensi della Parte III del d.lgs. n. 42/2004 (Codice dei beni culturali e del paesaggio),

- 13.1 **non ricade** in zona sottoposta a tutela
- 13.2 **ricade** in zona tutelata, ma le opere non comportano alterazione dei luoghi o dell'aspetto esteriore degli edifici ovvero non sono soggetti ad autorizzazione ai sensi dell'art. 149, d.lgs. n. 42/2004 e del d.P.R. n. 31/2017, allegato A e art. 4
- 13.3 **ricade** in zona tutelata e le opere comportano alterazione dei luoghi o dell'aspetto esteriore degli edifici e

¹⁰In relazione a quanto previsto dall'art. 16 del d.P.R. n. 31/2017 è possibile presentare un'unica istanza nei casi in cui gli interventi soggetti ad autorizzazione paesaggistica semplificata, abbiano ad oggetto edifici o manufatti assoggettati anche a tutela storico e artistica ai sensi della parte II del d.lgs. n. 42/2004.

14) Bene sottoposto ad autorizzazione/atto di assenso della Soprintendenza archeologica/storico culturale

che l'immobile oggetto dei lavori, ai sensi del Parte II, Titolo I, Capo I del d.lgs. n. 42/2004,

- 14.1 **non è sottoposto a tutela**
- 14.2 **è sottoposto a tutela**, ma le opere non prevedono la realizzazione di scavi
- 14.3 **è sottoposto a tutela**

14-bis) Immobile non vincolato sottoposto a sanatoria in zone omogenee "A" del DM 2.4.1968, n. 1444

- 14-bis.1 che l'immobile oggetto della pratica di sanatoria ex art. 37 del DPR 380/2001 non è vincolato ai sensi del D.Lgs. 22 gennaio 2004 n. 42 ma ricade in zone omogenee "A" di cui al decreto ministeriale 2 aprile 1968, n. 1444 e pertanto

15) Bene in area protetta

che l'immobile oggetto dei lavori, ai sensi della legge n. 394/1991 (Legge quadro sulle aree protette) e della corrispondente normativa regionale,

- 15.1 **non ricade in area tutelata**
- 15.2 **ricade in area tutelata**, ma le opere non comportano alterazione dei luoghi o dell'aspetto esteriore degli edifici
- 15.3 **è sottoposto alle relative disposizioni**
- 15.4 l'immobile ricade in area facente parte della rete ecologica ambientale

16) **Immobile i cui interventi sono sottoposti al parere da parte della Commissione Locale per il paesaggio**

che l'intervento

- 16.1 **non è da sottoporre al parere da parte della Commissione Locale per il paesaggio ex art. 49, comma 7, della Legge Regionale n. 56/1977 né ex art. 4, comma 1 bis della Legge Regionale n. 32/2008, in quanto non ricadente nelle tipologie ivi previste**
- 16.2 **è da sottoporre al parere da parte della Commissione Locale per il paesaggio ex art. 49, comma 7, della Legge Regionale n. 56/1977 e/o ex art. 4, comma 1 bis della Legge Regionale n. 32/2008**

TUTELA ECOLOGICA

17) **Bene sottoposto a vincolo idrogeologico**

che, ai fini del vincolo idrogeologico, l'area oggetto di intervento

- 17.1 **non è sottoposta a tutela**
- 17.2 **è sottoposta a tutela** e l'intervento rientra nei casi eseguibili senza autorizzazione di cui al comma 5 dell'articolo 61 del d.lgs. n. 152/2006 e al r.d.l n. 3267/1923 e L.R. 9 agosto 1989, n. 45
- 17.3 **è sottoposta a tutela** ed è necessario il rilascio dell'autorizzazione di cui al comma 5 dell'articolo 61 del d.lgs. n. 152/2006 e al r.d.l n. 3267/1923 e L.R. 9 agosto 1989, n. 45

18) **Bene sottoposto a vincolo idraulico**

che, ai fini del vincolo idraulico, l'area oggetto di intervento

- 18.1 **non è sottoposta a tutela**
- 18.2 **è sottoposta a tutela** ed è necessario il rilascio dell'autorizzazione di cui al comma 2 dell'articolo 115 del d.lgs. n. 152/2006 e al r.d. n. 523/1904
- 18.3 **l'immobile ricade in area sottoposta a vincoli di natura idrogeologica ex L.R. 05/12/1977 n. 56, art. 29, specificatamente in prossimità del seguente vincolo:**

19) **Zona di conservazione "Natura 2000"**

che, ai fini della zona speciale di conservazione appartenente alla rete "Natura 2000" (d.P.R. n. 357/1997 e d.P.R. n. 120/2003) l' intervento

- 19.1 **non è soggetto a Valutazione d'incidenza (VINCA)**
- 19.2 **è soggetto a Valutazione d'incidenza (VINCA)**

20) **Fascia di rispetto cimiteriale**

che in merito alla fascia di rispetto cimiteriale (articolo 338, testo unico delle leggi sanitarie n. 1265/1934)

- 20.1 **l'intervento non ricade nella fascia di rispetto**
- 20.2 **l'intervento ricade nella fascia di rispetto ed è consentito**
- 20.3 **l'intervento ricade in fascia di rispetto cimiteriale e non è consentito**

21) Aree a rischio di incidente rilevante

che in merito alle attività a rischio d'incidente rilevante (d.lgs. n. 105/2015 e d.m. 9 maggio 2001):

- 21.1 nel comune non è presente un'attività a rischio d'incidente rilevante
- 21.2 nel comune è presente un'attività a rischio d'incidente rilevante la relativa "area di danno" è individuata nella pianificazione comunale
- 21.3 nel comune è presente un'attività a rischio d'incidente rilevante e la relativa "area di danno" non è individuata nella pianificazione comunale

22) Altri vincoli di tutela ecologica

che l'area/immobile oggetto di intervento risulta assoggettata ai seguenti vincoli:

- 22.1 fascia di rispetto dei depuratori (punto 1.2, allegato 4 della deliberazione 4 febbraio 1977 del Comitato dei Ministri per la tutela delle acque)
- 22.2 fascia di rispetto pozzi e sorgenti ad uso idropotabile (D.Lgs. 03/04/2006, n. 152 e RR 15/R/2006)
- 22.3 essenze arboree protette (L.R. 50/1995)
- 22.4 altro (specificare)

23) Area agricola di elevato interesse agronomico

che l'intervento

- 23.1 ricade in area agricola di elevato interesse agronomico nella quale è consentita unicamente l'installazione di impianti fotovoltaici di tipo agrivoltaico

TUTELA FUNZIONALE

24) Vincoli per garantire il coerente uso del suolo e l'efficienza tecnica delle infrastrutture

che l'area/immobile oggetto di intervento risulta assoggettata ai seguenti vincoli:

- 24.1 stradale (d.m. n. 1404/1968, d.P.R. n. 495/92) (specificare)
- 24.2 ferroviario (d.P.R. n. 753/1980)
- 24.3 elettrodotto (d.P.C.M. 8 luglio 2003)
- 24.4 gasdotto (d.m. 24 novembre 1984)
- 24.5 militare (d.lgs. n. 66/2010)
- 24.6 aeroportuale (piano di rischio ai sensi dell'art. 707 del Codice della navigazione, specifiche tecniche ENAC)
- 24.7 altro (specificare)

PIANO COLORE

25) Vincoli derivanti dal piano del colore

che il Comune

- 25.1 non è dotato di piano del colore
- 25.2 è dotato di piano del colore e l'intervento

TUTELA RELATIVA AI LAVORI IN COPERTURA

26) Linee Vita

D.Lgs. 09/04/2008 n. 81, L.R. 14/07/2009 n. 20, D.P.G.R. 23/05/2016 n. 6/R

- 26.1 l'intervento non rientra nell'ambito di applicazione della normativa in materia di sicurezza per l'esecuzione dei lavori in copertura
- 26.2 interventi che interessano la copertura consistenti in:

Note aggiuntive ed eventuali comunicazioni

N.A

ASSEVERAZIONE

Tutto ciò premesso, il sottoscritto tecnico, in qualità di persona esercente un servizio di pubblica necessità ai sensi degli artt. 359 e 481 del Codice Penale, esperiti i necessari accertamenti di carattere urbanistico, edilizio, statico, igienico ed a seguito del sopralluogo, consapevole di essere passibile dell'ulteriore sanzione penale nel caso di falsa asseverazione circa l'esistenza dei requisiti o dei presupposti di cui al comma 1 dell'art. 19 della l. n. 241/90

ASSEVERA

la conformità delle opere sopra indicate, compiutamente descritte negli elaborati progettuali, agli strumenti urbanistici approvati e non in contrasto con quelli adottati, la conformità al Regolamento Edilizio Comunale, al Codice della Strada, nonché al Codice Civile e assevera che le stesse rispettano le norme di sicurezza e igienico/sanitarie, delle previsioni di cui all'articolo 11-bis, comma 2 del D.Lgs. 25 novembre 2024, n. 190 e le altre norme vigenti in materia di urbanistica, edilizia, e quanto vigente in materia, come sopra richiamato.

Il sottoscritto dichiara inoltre che l'allegato progetto è compilato in piena conformità alle norme di legge e dei vigenti regolamenti comunali, nei riguardi pure delle proprietà confinanti essendo consapevole che la presente procedura abilitativa semplificata (PAS) non può comportare limitazione dei diritti dei terzi, fermo restando quanto previsto dall'articolo 19, comma 6-ter, della l. n. 241/1990.

Data e luogo
02/02/2026

Il Progettista
ANDREA BAUCHIERO

*N.B.: Firma autografa da apporre **esclusivamente** in caso di **presentazione cartacea**. In caso di **compilazione telematica** la firma apposta sul documento di procura speciale/delega assolve a tutti gli adempimenti previsti per legge.*

INFORMATIVA SUL TRATTAMENTO DEI DATI PERSONALI (ART. 13 DEL REG. UE N. 2016/679 DEL 27 APRILE 2016)

Il **Reg. UE n. 2016/679 del 27 aprile 2016** stabilisce norme relative alla protezione delle persone fisiche con riguardo al trattamento dei dati personali. Pertanto, come previsto dall'art. 13 del Regolamento, si forniscono le seguenti informazioni:

Titolare del trattamento: Comune di VOLPIANO

(nella figura dell'organo individuato quale titolare)

Indirizzo: Piazza Vittorio Emanuele II n. 12

Indirizzo mail/PEC: protocollo@pec.comune.volpiano.to.it

Finalità del trattamento. Il trattamento dei dati è necessario per l'esecuzione di un compito di interesse pubblico o connesso all'esercizio di pubblici poteri di cui è investito il titolare del trattamento. Pertanto i dati personali saranno utilizzati dal titolare del trattamento nell'ambito del procedimento per il quale la dichiarazione viene resa.

Modalità del trattamento. I dati saranno trattati da persone autorizzate, con strumenti cartacei e informatici.

Destinatari dei dati. I dati potranno essere comunicati a terzi nei casi previsti dalla Legge 7 agosto 1990, n. 241 ("Nuove norme in materia di procedimento amministrativo e di diritto di accesso ai documenti amministrativi"), ove applicabile, e in caso di controlli sulla veridicità delle dichiarazioni (art. 71 del D.P.R. 28 dicembre 2000 n. 445 "Testo unico delle disposizioni legislative e regolamentari in materia di documentazione amministrativa").

Responsabile del Trattamento (eventuale)

Diritti. L'interessato può in ogni momento esercitare i diritti di accesso e di rettifica dei dati personali nonché ha il diritto di presentare reclamo al Garante per la protezione dei dati personali. Ha inoltre il diritto alla cancellazione dei dati e alla limitazione al loro trattamento nei casi previsti dal regolamento.

Per esercitare tali diritti tutte le richieste devono essere rivolte al Comune di VOLPIANO

Indirizzo mail/PEC: protocollo@pec.comune.volpiano.to.it



Il responsabile della protezione dei dati è contattabile all'indirizzo mail/PEC info@pec.sistemasusio.it


Periodo di conservazione dei dati. I dati personali saranno conservati per un periodo di tempo non superiore a quello necessario per il perseguimento delle finalità sopra menzionate o comunque non superiore a quello imposto dalla legge per la conservazione dell'atto o del documento che li contiene.

Il/la sottoscritto/a dichiara di aver letto l'informativa sul trattamento dei dati personali.

QUADRO RIEPILOGATIVO DELLA DOCUMENTAZIONE




DOCUMENTAZIONE ALLEGATA ALLA PAS			
ATTI ALLEGATI	DENOMINAZIONE ALLEGATO	QUADRO INFORMATIVO DI RIFERIMENTO	CASI IN CUI È PREVISTO L'ALLEGATO
<input checked="" type="checkbox"/>	Elaborati grafici dello stato di fatto, di progetto e comparativi	-	Sempre obbligatori
	AMATEIS_Volpiano_Scheda_planimetrica-		
<input checked="" type="checkbox"/>	Documentazione fotografica dello stato di fatto	-	Sempre obbligatoria
	DOCUMENTAZIONE FOTOGRAFICA.pdf.p7m		
<input checked="" type="checkbox"/>	Dichiarazioni sostitutive ai sensi degli articoli 46 e 47 del decreto del Presidente della Repubblica 28 dicembre 2000, n. 445, in relazione a ogni stato, qualità personale e fatto pertinente alla realizzazione degli interventi	-	Sempre obbligatorie
	dichiarazione_sostitutiva_Amateis.pdf.p7m Documenti corgiat.pdf.p7m		
<input checked="" type="checkbox"/>	Dichiarazione di legittima disponibilità, a qualunque titolo, anche derivante da contratti preliminari, e per tutta la durata della vita utile dell'intervento, della superficie su cui realizzare l'intervento medesimo e, qualora occorra, della risorsa interessata dagli interventi nonché della correlata documentazione	-	Sempre obbligatoria
	AMATEIS VOLPIANO - Contratto di		
<input type="checkbox"/>	Relazione relativa ai criteri progettuali utilizzati ai fini	-	Nei casi previsti




	dell'osservanza del principio della minimizzazione dell'impatto territoriale o paesaggistico ovvero alle misure di mitigazione adottate per l'integrazione del progetto medesimo nel contesto ambientale di riferimento		
<input type="checkbox"/>	Dichiarazione attestante la percentuale di area occupata rispetto all'unità fondiaria di cui dispone il soggetto proponente stesso, avente la medesima destinazione urbanistica	-	Nei casi previsti
<input type="checkbox"/>	Impegno al ripristino dello stato dei luoghi a carico del soggetto esercente a seguito della dismissione dell'impianto, unitamente al piano di ripristino. Prima dell'avvio della realizzazione dell'intervento, il soggetto proponente è tenuto alla presentazione della polizza fidejussoria a copertura dei costi previsti	-	Nei casi previsti
<input type="checkbox"/>	Impegno al ripristino di infrastrutture pubbliche o private interessate dalla costruzione dell'impianto o dal passaggio dei caviddotti ovvero di strutture complementari all'impianto medesimo	-	Nei casi previsti
<input type="checkbox"/>	Copia della quietanza di avvenuto pagamento, in favore del comune, degli oneri istruttori, per interventi che comportino il raggiungimento di una soglia di potenza superiore a 1 MW	-	Nei casi previsti
<input type="checkbox"/>	Programma di compensazioni territoriali al comune interessato non inferiore al 1 per cento e non superiore al 3 per cento del valore economico della produzione attesa durante la vita utile dell'impianto, al netto del valore dell'energia eventualmente autoconsumata	-	Nei casi previsti
<input type="checkbox"/>	Relazione geologica/geotecnica	-	Se l'intervento comporta opere elencate nelle NTC 17/01/2018 per cui è necessaria la progettazione geotecnica
<input checked="" type="checkbox"/>	Progetto degli impianti	4.2.(1-8).2)	Se l'intervento comporta installazione, trasformazione o ampliamento di impianti tecnologici, ai sensi del d.m. n. 37/2008 con obbligo di progetto
	Unifilari_Modello_Amateis-		
<input checked="" type="checkbox"/>	Elaborati tecnici per la connessione predisposti o approvati dal gestore della rete	4.3)	Sempre obbligatori ex lettera d), comma 4, art. 8 D.Lgs, 25 novembre 2024 n. 190
	specifica_tecnica_amateis.pdf.p7m		
<input type="checkbox"/>	 0703 - Dichiarazione in merito al rispetto dei criteri previsti in tema di riutilizzo di terre e rocce da scavo	6.2.2.2)	Se opere non soggette a VIA o AIA, o con volumi inferiori o uguali a 6000 mc, che comportano la produzione di terre e rocce da scavo considerati come sottoprodotti, ai sensi del comma 1 dell'articolo 21 del D.P.R. 13/06/2017 n. 120
<input type="checkbox"/>	 1254 - Autocertificazione sul riutilizzo nello stesso luogo dei materiali da scavo	6.3)	Se le opere comportano la produzione di materiali da scavo che saranno riutilizzati nello stesso luogo di produzione art. 185, comma 1, lettera c), d.lgs. n. 152/2006
<input type="checkbox"/>	Indagini ambientali sui terreni	11.2)	In caso di terreni che richiedono indagini


			ambientali preventive e non necessitano di bonifica
<input type="checkbox"/>	Relazione idrogeologica per interventi in classe di pericolosità individuati ai sensi della circ. regionale 7/LAP 1996	12.1.11)	In caso di interventi in classe di pericolosità ex circ. 7/LAP 1996 per cui PRGC richiede approfondimenti di natura idrogeologica
<input type="checkbox"/>	 1271 - Atto liberatorio per interventi su aree a rischio idrogeologico	12.1.12)	Nei casi previsti dal PRGC in funzione della classificazione di pericolosità geomorfologica

ULTERIORE DOCUMENTAZIONE PER LA PRESENTAZIONE DI ALTRE SEGNALAZIONI, COMUNICAZIONI O NOTIFICHE (PAS UNICA)

ATTI ALLEGATI	DENOMINAZIONE ALLEGATO	QUADRO INFORMATIVO DI RIFERIMENTO	CASI IN CUI È PREVISTO L'ALLEGATO
<input type="checkbox"/>	Documentazione di impatto acustico	5.2.1)	Se l'intervento rientra nell'ambito di applicazione dell'art. 8, commi 2 e 4, della l. n. 447/1995, integrato con il contenuto dell'art. 4 del d.P.R. n. 227/2011 e del Regolamento acustico comunale
<input type="checkbox"/>	Valutazione previsionale di clima acustico	5.2.2)	Se l'intervento rientra nell'ambito di applicazione dell'art. 8, comma 3, della l. n. 447/1995 e del Regolamento acustico comunale
<input type="checkbox"/>	Dichiarazione sostitutiva	5.2.3)	Se l'intervento, rientra nelle attività "a bassa rumorosità", di cui all'allegato B del d.P.R. n. 227 del 2011, che utilizzano impianti di diffusione sonora ovvero svolgono manifestazioni ed eventi con diffusione di musica o utilizzo di strumenti musicali, ma rispettano i limiti di rumore individuati dal D.P.C.M. n. 14/11/97 (assoluti e differenziali): art.4, comma 1 , d.P.R. n. 227/2011; ovvero se l'intervento non rientra nelle attività "a bassa rumorosità", di cui all'allegato B del d.P.R. N. 227 del 2011, e rispetta i limiti di rumore individuati dal D.P.C.M. n. 14/11/97 (assoluti e differenziali): art.4, comma 2 , d.P.R. n. 227/2011
<input type="checkbox"/>	Provvedimento di VIA o AIA, comprensivo dell'assenso al Piano di Utilizzo dei materiali da scavo	6.2.1.1)	Se opere soggette a VIA o AIA che comportano la produzione di terre e rocce da scavo considerati come sottoprodotti, e con volumi maggiori di 6000 mc, ai sensi dell'art. 184-bis, comma 2-bis, d.lgs n. 152/2006 e del d.m. n. 161/2012 (e la VIA o AIA non ha assunto il valore e gli effetti di titolo edilizio)
<input type="checkbox"/>	Piano di lavoro di demolizione o rimozione dell'amianto	8.2.1)	Se le opere interessano parti di edifici con presenza di fibre di amianto
<input type="checkbox"/>	 0722 - Denuncia lavori di costruzione in zona sismica	10.3.1.1), 10.5.3.1)	In caso di interventi aventi rilevanza strutturale da denunciare agli sportelli competenti (art. 93 d.P.R. 380/2001, D.G.R. 26/11/2021 n. 10-4161) oppure in caso di presenza di sanatorie strutturali

			<i>(compilazione da parte dell'utente autenticato)</i>
<input type="checkbox"/>	Denuncia lavori di costruzione in zona sismica (Modello 1)	10.3.1.2), 10.5.3.1)	In caso di interventi aventi rilevanza strutturale da denunciare agli sportelli competenti (art. 93 d.P.R. 380/2001, D.G.R. 26/11/2021 n. 10-4161) oppure in caso di presenza di sanatorie strutturali <i>(documentazione predisposta da soggetto diverso dall'utente autenticato)</i>
<input type="checkbox"/>	 0726 - Denuncia di variante sostanziale lavori di costruzione in zona sismica	10.3.2.1), 10.5.3.1)	In caso di interventi aventi rilevanza strutturale da denunciare agli sportelli competenti (art. 93 d.P.R. 380/2001, D.G.R. 26/11/2021 n. 10-4161) oppure in caso di presenza di sanatorie strutturali <i>(compilazione da parte dell'utente autenticato)</i>
<input type="checkbox"/>	Denuncia di variante lavori di costruzione in zona sismica	10.3.2.2), 10.5.3.1)	In caso di interventi aventi rilevanza strutturale da denunciare agli sportelli competenti (art. 93 d.P.R. 380/2001, D.G.R. 26/11/2021 n. 10-4161) oppure in caso di presenza di sanatorie strutturali <i>(documentazione predisposta da soggetto diverso dall'utente autenticato)</i>
<input type="checkbox"/>	 3606 - Denuncia semplificata dei lavori di costruzione in zona sismica	10.4.1), 10.5.4.1)	In caso di interventi "privi di rilevanza" nei riguardi della pubblica incolumità da denunciare agli sportelli competenti (art. 93 d.P.R. 380/2001, D.G.R. 15/01/2021 n. 5-2756 e D.G.R. 26-11-2021 N. 10-4161) <i>(compilazione da parte dell'utente autenticato)</i>
<input type="checkbox"/>	Denuncia semplificata come da modello regionale corredata da relazione asseverata redatta da un progettista abilitato alla progettazione strutturale e dai relativi elaborati tecnici predisposti in conformità alle Norme Tecniche di riferimento	10.4.2), 10.5.4.2)	In caso di interventi "privi di rilevanza" nei riguardi della pubblica incolumità da denunciare agli sportelli competenti (art. 93 d.P.R. 380/2001, D.G.R. 15/01/2021 5-2756 e D.G.R. 26-11-2021 N. 10-4161) <i>(documentazione predisposta da soggetto diverso dall'utente autenticato)</i>
<input type="checkbox"/>	 3608 - Dichiarazione di regolare esecuzione ai sensi dell'art. 67, comma 8-ter del d.p.r. n. 380/2001	10.5.4.3)	In caso di interventi, di cui all'articolo 94-bis, lettera c), numero 1), "privi di rilevanza" nei riguardi della pubblica incolumità (art. 67, comma 8-ter d.P.R. 380/2001, D.G.R. 15/01/2021 n. 5-2756 e D.G.R. 26-11-2021 N. 10-4161)) <i>(compilazione da parte dell'utente autenticato)</i>
<input type="checkbox"/>	Dichiarazione di regolare esecuzione come da modello regionale e relativa documentazione in conformità alle Norme Tecniche di riferimento	10.5.4.4)	In caso di interventi, di cui all'articolo 94-bis, lettera c), numero 1), "privi di rilevanza" nei riguardi della pubblica incolumità (art. 67, comma 8-ter d.P.R. 380/2001, D.G.R. 15/01/2021 n. 5-2756) <i>(documentazione predisposta da soggetto diverso dall'utente autenticato)</i>
<input type="checkbox"/>	Collaudo statico	10.5.1.2), 10.5.2.(1-4).2,	In caso di presenza di sanatorie strutturali

		10.5.3.2)	
<input type="checkbox"/>	Denuncia postuma	10.5.1.1) 10.5.2.(1-3).1)	In caso di presenza di sanatorie strutturali
<input type="checkbox"/>	 0728 - Certificato di fine lavori	10.5.5.1)	In caso di presenza di sanatorie strutturali
<input type="checkbox"/>	 0731 - Comunicazione relazione a struttura ultimata (Modello 6)	10.5.5.1)	In caso di presenza di sanatorie strutturali
<input type="checkbox"/>	 0178 - Asseverazione sulle opere strutturali eseguite/in corso di esecuzione in assenza di preventiva denuncia strutturale	10.5.5.2)	In caso di denuncia postuma in ambito sismico

RICHIESTA DI ACQUISIZIONE DI ATTI DI ASSENSO (PAS CONDIZIONATA)			
ATTI ALLEGATI	DENOMINAZIONE ALLEGATO	QUADRO INFORMATIVO DI RIFERIMENTO	CASI IN CUI È PREVISTO L'ALLEGATO
<input type="checkbox"/>	Documentazione di previsione di impatto acustico con l'indicazione delle misure previste per ridurre o eliminare le emissioni sonore	5.2.4)	Nel caso in cui i valori di emissioni sono superiori a quelli della zonizzazione acustica comunale o a quelli individuati dal d.P.C.M. 14 novembre 1997 (art. 8, comma 6, l. n. 447/1995)
<input type="checkbox"/>	Documentazione necessaria per la valutazione del progetto da parte dei Vigili del Fuoco	7.5.1)	Se l'intervento è soggetto a valutazione di conformità ai sensi dell'art. 3 del d.P.R. n. 151/2011
<input type="checkbox"/>	Documentazione necessaria all'ottenimento della deroga all'integrale osservanza delle regole tecniche di prevenzione incendi	7.3.1)	Se l'intervento è soggetto a valutazione di conformità ai sensi dell'art. 3 del d.P.R. n. 151/2011
<input type="checkbox"/>	Documentazione necessaria per la richiesta di deroga alla conformità igienico-sanitaria	9.2.1)	Se l'intervento non è conforme ai requisiti igienico-sanitari e alle ipotesi di deroghe previste
VINCOLI			
<input type="checkbox"/>	Documentazione necessaria per il rilascio dell'autorizzazione paesaggistica con procedimento semplificato per interventi di competenza regionale	13.3.1.1), 13.3.4.1), 13.3.4.2)	Se l'intervento ricade in zona sottoposta a tutela e altera i luoghi o l'aspetto esteriore degli edifici e la competenza autorizzativa è in capo alla Regione Piemonte
<input type="checkbox"/>	Documentazione necessaria per il rilascio dell'autorizzazione paesaggistica con procedimento ordinario per interventi di competenza regionale	13.3.2.1), 13.3.4.1), 13.3.4.2)	Se l'intervento ricade in zona sottoposta a tutela e altera i luoghi o l'aspetto esteriore degli edifici e la competenza autorizzativa è in capo alla Regione Piemonte
<input type="checkbox"/>	Documentazione necessaria per l'ottenimento del provvedimento di compatibilità paesaggistica ai sensi dell'art. 167 del d.lgs. n. 42/2004 per interventi di competenza regionale	13.3.3.1), 13.3.4.1), 13.3.4.2)	Nei casi previsti all'art. 167 c.4 del D.Lgs. 42/2004 ed in caso di opere già eseguite e la competenza autorizzativa è in capo alla Regione Piemonte
<input type="checkbox"/>	 0170 - Istanza di autorizzazione paesaggistica con procedimento semplificato	13.3.1.1), 13.3.4.3)	Se l'intervento ricade in zona sottoposta a tutela e altera i luoghi o l'aspetto esteriore degli edifici e la competenza autorizzativa è in capo ai Comuni o alle loro forme associative

<input type="checkbox"/>	 0715 - Istanza di autorizzazione paesaggistica con procedimento ordinario	13.3.2.1), 13.3.4.3)	Se l'intervento ricade in zona sottoposta a tutela e altera i luoghi o l'aspetto esteriore degli edifici e la competenza autorizzativa è in capo ai Comuni o alle loro forme associative
<input type="checkbox"/>	 1175 - Domanda di accertamento della compatibilità paesaggistica	13.3.3.1), 13.3.4.3)	Nei casi previsti all'art. 167 c.4 del D.Lgs. 42/2004 ed in caso di opere già eseguite e la competenza autorizzativa è in capo ai Comuni o alle loro forme associative
<input type="checkbox"/>	Documentazione necessaria per il rilascio del parere/nulla osta da parte della Soprintendenza	14.3.1)	Se l'immobile oggetto dei lavori è sottoposto a tutela ai sensi del Titolo I, Capo I, Parte II del d.lgs. n. 42/2004
<input type="checkbox"/>	Documentazione necessaria per il rilascio del parere/nulla osta per immobile non vincolato sottoposto a sanatoria	14-bis.1.1)	Se l'immobile oggetto della pratica di sanatoria ex art. 37 del DPR 380/2001 non è vincolato ai sensi del D.Lgs. 22 gennaio 2004 n. 42 ma ricade in zone omogenee "A" di cui al decreto ministeriale 2 aprile 1968, n. 1444
<input type="checkbox"/>	Documentazione necessaria per il rilascio del parere/nulla osta dell'ente competente per bene in area protetta	15.3.1)	Se l'immobile oggetto dei lavori ricade in area tutelata e le opere comportano alterazione dei luoghi ai sensi della legge n. 394/1991 e della L.R. 19/2009
<input type="checkbox"/>	 0886 - Richiesta parere alla commissione locale per il paesaggio	16.2.1)	Se l'intervento richiede il rilascio del parere della CLP
<input type="checkbox"/>	 0710 - Richiesta di autorizzazione per interventi di competenza comunale in zone sottoposte a vincolo per scopi idrogeologici	17.3.1.1)	Se l'area oggetto di intervento è sottoposta a tutela ai sensi dell'articolo 61 del d.lgs. n. 152/2006 al r.d.l. 3267/1923 e L.R. 9 agosto 1989, n. 45
<input type="checkbox"/>	Documentazione necessaria per il rilascio dell'autorizzazione relativa al vincolo idrogeologico per interventi di competenza regionale	17.3.1.2)	Se l'area oggetto di intervento è sottoposta a tutela ai sensi dell'articolo 61 del d.lgs. n. 152/2006 al r.d.l. 3267/1923 e L.R. 9 agosto 1989, n. 45
<input type="checkbox"/>	Documentazione necessaria per il rilascio dell'autorizzazione relativa al vincolo idraulico	18.2.1)	Se l'area oggetto di intervento è sottoposta a tutela ai sensi dell'articolo 115 del d.lgs. n. 152/2006
<input type="checkbox"/>	Documentazione necessaria all'approvazione del progetto in zona speciale di conservazione	19.2.1)	Se l'intervento è soggetto a valutazione d'incidenza nelle zone appartenenti alla rete "Natura 2000"
<input type="checkbox"/>	Documentazione necessaria per la richiesta di deroga alla fascia di rispetto cimiteriale	20.3.1)	Se l'intervento ricade nella fascia di rispetto cimiteriale e non è consentito ai sensi dell'articolo 338 del testo unico delle leggi sanitarie 1265/1934
<input type="checkbox"/>	Documentazione necessaria alla valutazione del progetto da parte del Comitato Tecnico Regionale per interventi in area di danno da incidente rilevante	21.2.2.1), 21.3.1)	Se l'intervento ricade in area a rischio d'incidente rilevante ai sensi del d. lgs. 334/99 e D.M. 9/05/2001
<input type="checkbox"/>	Autocertificazioni relative ai vincoli di tutela ecologica di fascia di rispetto dei depuratori	22.1.1)	Se l'intervento ricade nella fascia di rispetto dei depuratori
<input type="checkbox"/>	Autocertificazioni relative ai vincoli di tutela ecologica di fascia di rispetto pozzi e sorgenti ad uso idropotabile	22.2.1)	Se l'intervento ricade nella fascia di rispetto pozzi e sorgenti ad uso idropotabile
<input type="checkbox"/>	Autocertificazioni relative ai vincoli di tutela ecologica di essenze arboree protette	22.3.1)	Se l'intervento ricade nella fascia di rispetto di essenze arboree protette

<input type="checkbox"/>	Autocertificazioni relative ad altri vincoli di tutela ecologica	22.4.1)	Se l'intervento ricade nella fascia di rispetto di altri vincoli di tutela ecologica diversi da quelli di cui ai punti precedenti (ad es. aree percorse dal fuoco,...)
<input type="checkbox"/>	Documentazione necessaria per il rilascio di atti di assenso relativi ai vincoli di tutela ecologica di fascia di rispetto dei depuratori	22.1.2)	Se l'intervento ricade nella fascia di rispetto dei depuratori
<input type="checkbox"/>	Documentazione necessaria per il rilascio di atti di assenso relativi ai vincoli di tutela ecologica di fascia di rispetto pozzi e sorgenti ad uso idropotabile	22.2.2)	Se l'intervento ricade nella fascia di rispetto pozzi e sorgenti ad uso idropotabile
<input type="checkbox"/>	Documentazione necessaria per il rilascio di atti di assenso relativi ai vincoli di tutela ecologica di essenze arboree protette	22.3.2)	Se l'intervento ricade nella fascia di rispetto di essenze arboree protette
<input type="checkbox"/>	Documentazione necessaria per il rilascio di atti di assenso relativi ad altri vincoli di tutela ecologica	22.4.2)	Se l'intervento ricade nella fascia di rispetto di altri vincoli di tutela ecologica diversi da quelli di cui ai punti precedenti (ad es. aree percorse dal fuoco,...)
<input type="checkbox"/>	Relazione agronomica asseverata	23.1)	Se intervento relativo all'installazione di impianti fotovoltaici nelle aree agricole di elevato interesse agronomico D.G.R. 31/07/2023 n. 58-7356, allegato A, punto 4)
<input type="checkbox"/>	Autocertificazioni relative ai vincoli di tutela funzionale stradale	24.1.1)	Se l'intervento ricade nella fascia di rispetto stradale
<input type="checkbox"/>	Autocertificazioni relative ai vincoli di tutela funzionale ferroviario	24.2.1)	Se l'intervento ricade nella fascia di rispetto ferroviario
<input type="checkbox"/>	Autocertificazioni relative ai vincoli di tutela funzionale di elettrodotto	24.3.1)	Se l'intervento ricade nella fascia di rispetto di elettrodotto
<input type="checkbox"/>	Autocertificazioni relative ai vincoli di tutela funzionale di gasdotto	24.4.1)	Se l'intervento ricade nella fascia di rispetto di gasdotto
<input type="checkbox"/>	Autocertificazioni relative ai vincoli di tutela funzionale militare	24.5.1)	Se l'intervento ricade nella fascia di rispetto militare
<input type="checkbox"/>	Autocertificazioni relative ai vincoli di tutela funzionale aeroportuale	24.6.1)	Se l'intervento ricade nella fascia di rispetto aeroportuale
<input type="checkbox"/>	Autocertificazioni relative ai vincoli di tutela funzionale	24.7.1)	Se l'intervento ricade nella fascia di rispetto di altri vincoli di tutela funzionale diversi da quelli di cui ai punti precedenti
<input type="checkbox"/>	Documentazione necessaria per il rilascio di atti di assenso relativi ai vincoli di tutela funzionale stradale	24.1.2)	Se l'intervento ricade nella fascia di rispetto stradale
<input type="checkbox"/>	Documentazione necessaria per il rilascio di atti di assenso relativi ai vincoli di tutela funzionale ferroviario	24.2.2)	Se l'intervento ricade nella fascia di rispetto ferroviario

<input type="checkbox"/>	Documentazione necessaria per il rilascio di atti di assenso relativi ai vincoli di tutela funzionale di elettrodotto	24.3.2)	Se l'intervento ricade nella fascia di rispetto di elettrodotto
<input type="checkbox"/>	Documentazione necessaria per il rilascio di atti di assenso relativi ai vincoli di tutela funzionale di gasdotto	24.4.2)	Se l'intervento ricade nella fascia di rispetto di gasdotto
<input type="checkbox"/>	Documentazione necessaria per il rilascio di atti di assenso relativi ai vincoli di tutela funzionale militare	24.5.2)	Se l'intervento ricade nella fascia di rispetto militare
<input type="checkbox"/>	Documentazione necessaria per il rilascio di atti di assenso relativi ai vincoli di tutela funzionale aeroportuale	24.6.2)	Se l'intervento ricade nella fascia di rispetto aeroportuale
<input type="checkbox"/>	Documentazione necessaria per il rilascio di atti di assenso relativi ai vincoli di tutela funzionale	24.7.2)	Se l'intervento ricade nella fascia di rispetto di altri vincoli di tutela funzionale diversi da quelli di cui ai punti precedenti
<input type="checkbox"/>	Documentazione prevista dal piano del colore comunale	25.2.3.1)	Se il Comune è dotato di piano del colore e l'intervento ricade nel campo di applicazione del piano
<input type="checkbox"/>	Buone pratiche (art. 5 - commi 4, 5, 6 e art. 11 del D.P.G.R. 23/05/2016 n. 6/R)	26.2.1)	Se l'intervento ricade nel campo applicativo di cui all'art. 5 - commi 4, 5, 6 e art. 11 del D.P.G.R. 23/05/2016 n. 6/R
<input type="checkbox"/>	Relazione tecnica (art. 6 - comma 2 - D.P.G.R. 23/05/2016 n. 6/R)	26.2.2), 26.2.3)	Se l'intervento ricade nel campo applicativo di cui all'art. 6 - comma 2 - D.P.G.R. 23/05/2016 n. 6/R

Il Progettista

N.B.: Firma autografa da apporre **esclusivamente** in caso di **presentazione cartacea**. In caso di **compilazione telematica** la firma apposta sul documento di procura speciale/delega assolve a tutti gli adempimenti previsti per legge.